








Legende

Oberflächengewässer

-  Seen
-  Fließgewässer 1. und 2. Ordnung
-  Fließgewässer 1. und 2. Ordnung, zeitweise wasserführend
-  sonstige Fließgewässer und Gräben
-  Kleingewässer
-  Überschwemmungsgebiete HW2
-  Grenze des räumlichen Geltungsbereiches des Flächennutzungsplans

Plan 5a Oberflächengewässer

**Umweltbericht zum
Flächennutzungsplan
- Landschaftsplan -
Gemeinde Schwielowsee**

Planungsträger

Gemeinde Schwielowsee
Potsdamer Platz 9
14548 Schwielowsee / OT Ferch



Flächennutzungsplan / Umweltbericht / Landschaftsplan

Arbeitsgemeinschaft
SR - Stadt- und Regionalplanung, Dipl.-Ing. Sebastian Rhode /
Dr.-Ing. Siegfried Bacher, Landschaftsarchitekt
Maaßenstr. 9, 10777 Berlin

Planfassung

20. März 2014
M 1 : 50.000



Plangrundlage:
DTK10, Copyright Landesvermessung und Geobasisinformation Brandenburg, 2009

Landschaftsrahmenplan des Landkreises Potsdam-Mittelmark 2006

Digitales Gewässernetz Brandenburg 2009